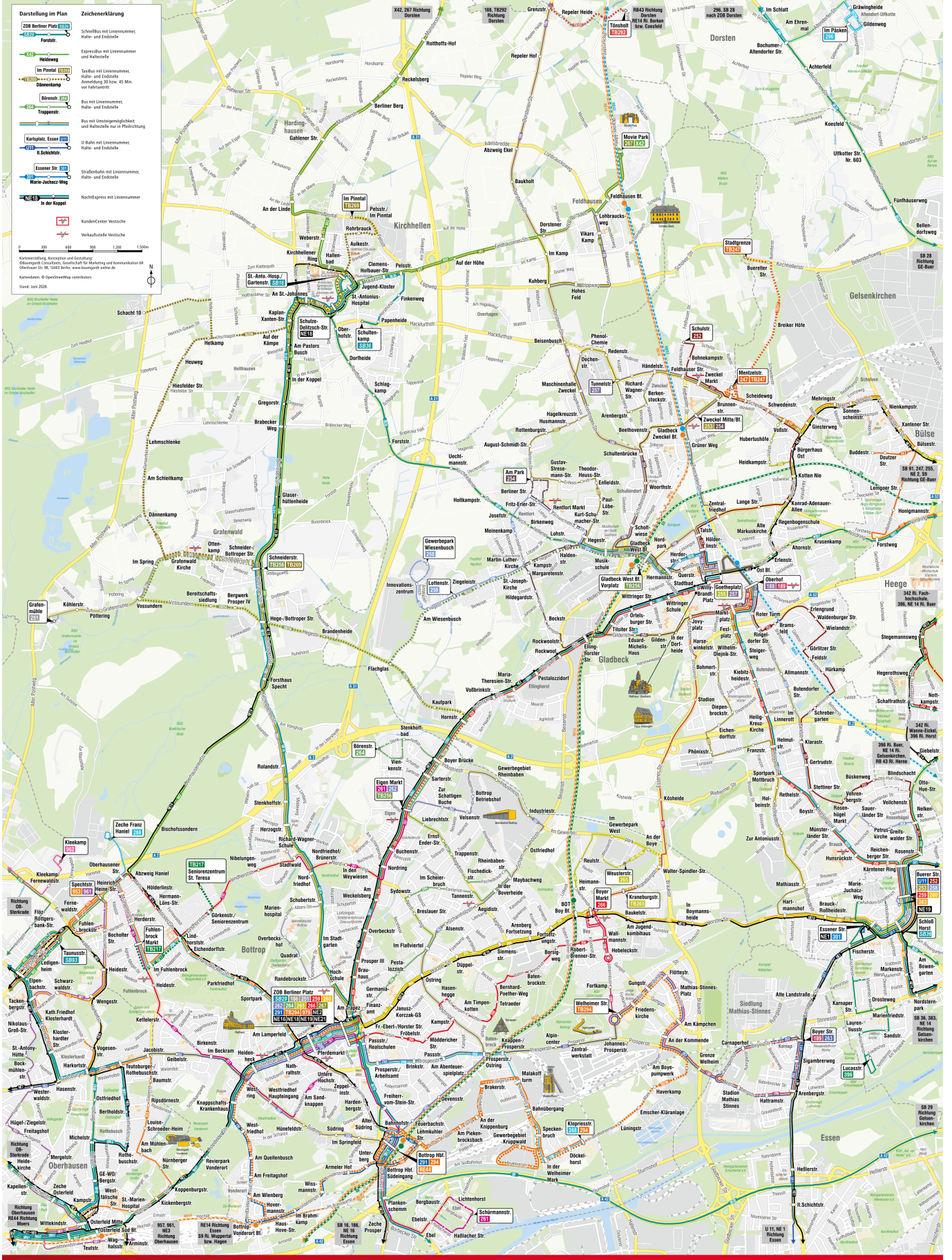


Liniennetzpläne

Die Liniennetzpläne der Vestischen und der benachbarten Verkehrsunternehmen zeigen die Wege, die von den einzelnen Linien befahren werden. Welcher Bus fährt wo entlang? Die Antwort finden Sie hier!

Bottrop/Gladbeck

Linienplan Bottrop/Gladbeck



Datteln

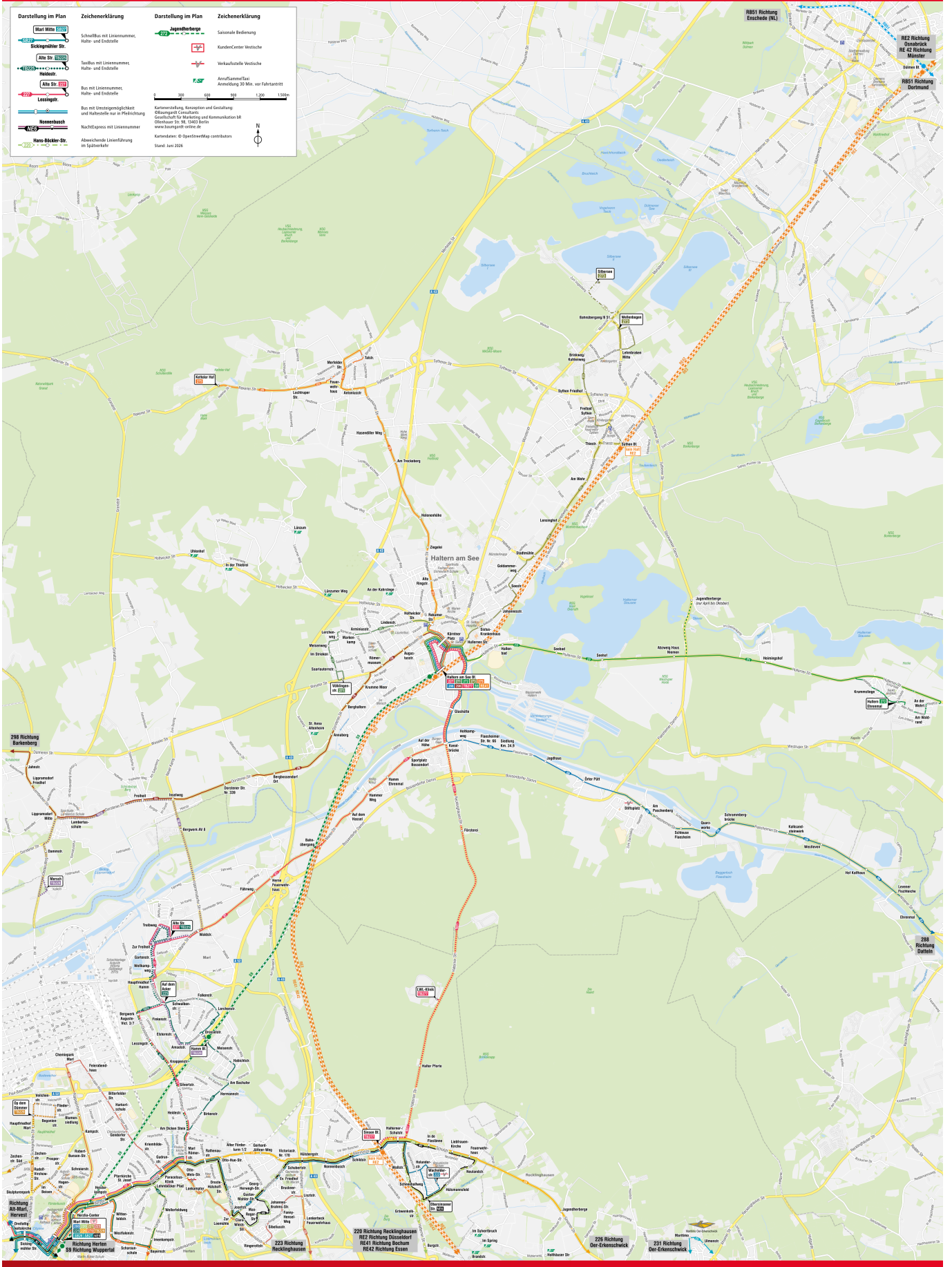
Dorsten

Haltern am See

Linienplan Haltern am See

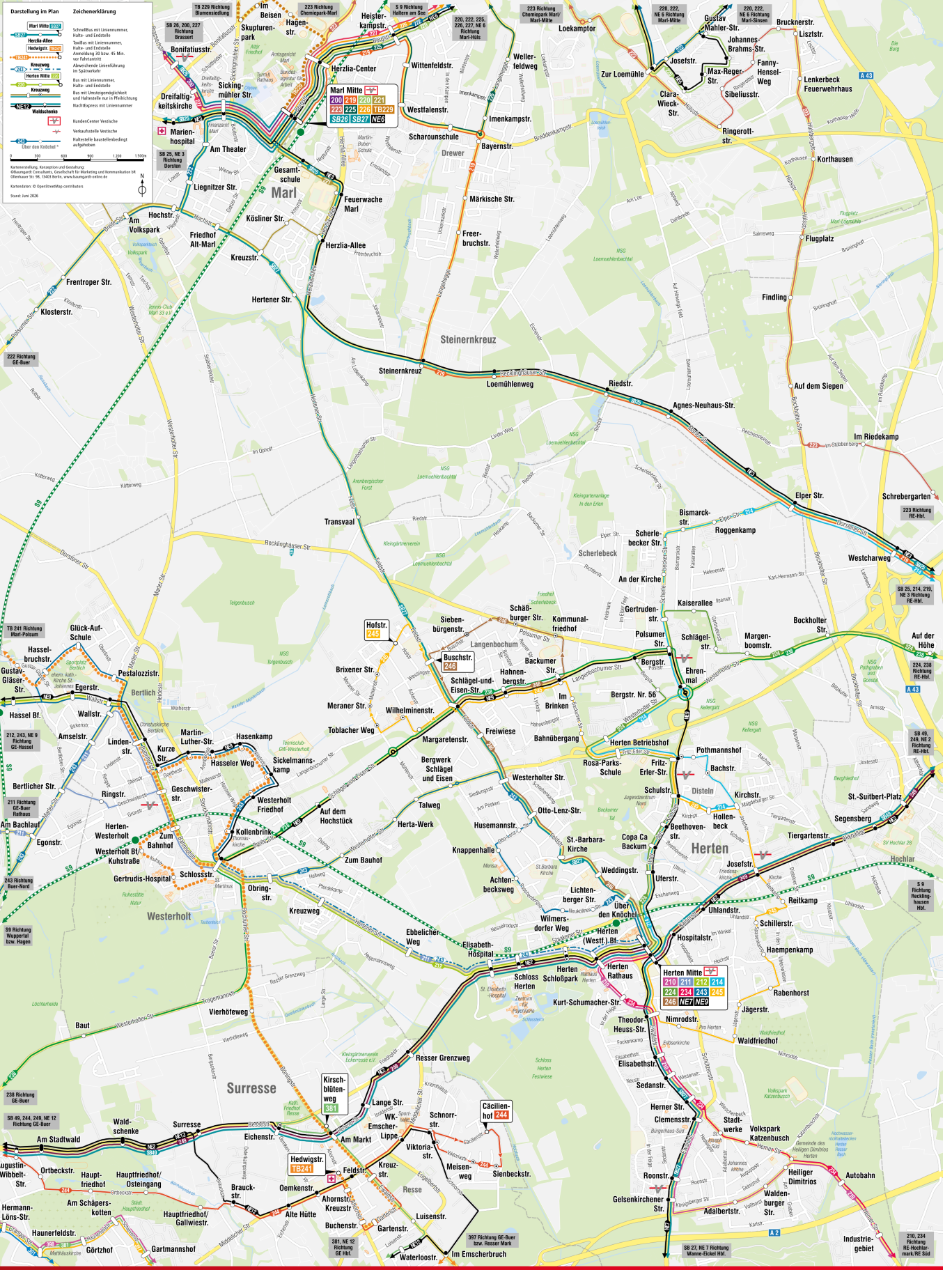
Darstellung im Plan	Zeichenerklärung	Darstellung im Plan	Zeichenerklärung
	Schnellbus mit Liniennummer, Halte- und Endstelle		Saisonale Bedienung
			KundenCenter Westliche
	Taxibus mit Liniennummer, Halte- und Endstelle		Verkaufsstelle Westliche
			AnrufSamen/Tram Anmeldung 30 Min. vor Fahrtantritt
	Bus mit Liniennummer, Halte- und Endstelle		
	Bus mit Liniennummer, Halte- und Endstelle Nachts Express mit Liniennummer		
	Abschneidende Linienführung im Spätverkehr		

Kennzeichnung, Kennzeichen und Gestaltung:
 Ökonomie/Carsharing:
 Gesellschaft für Marketing und Kommunikation BG
 Oldenauer Str. 98, 58483 Berlin
 www.kennzeichn.de
 Kennzeichen: © OpenStreetMap contributors
 Stand Juni 2016



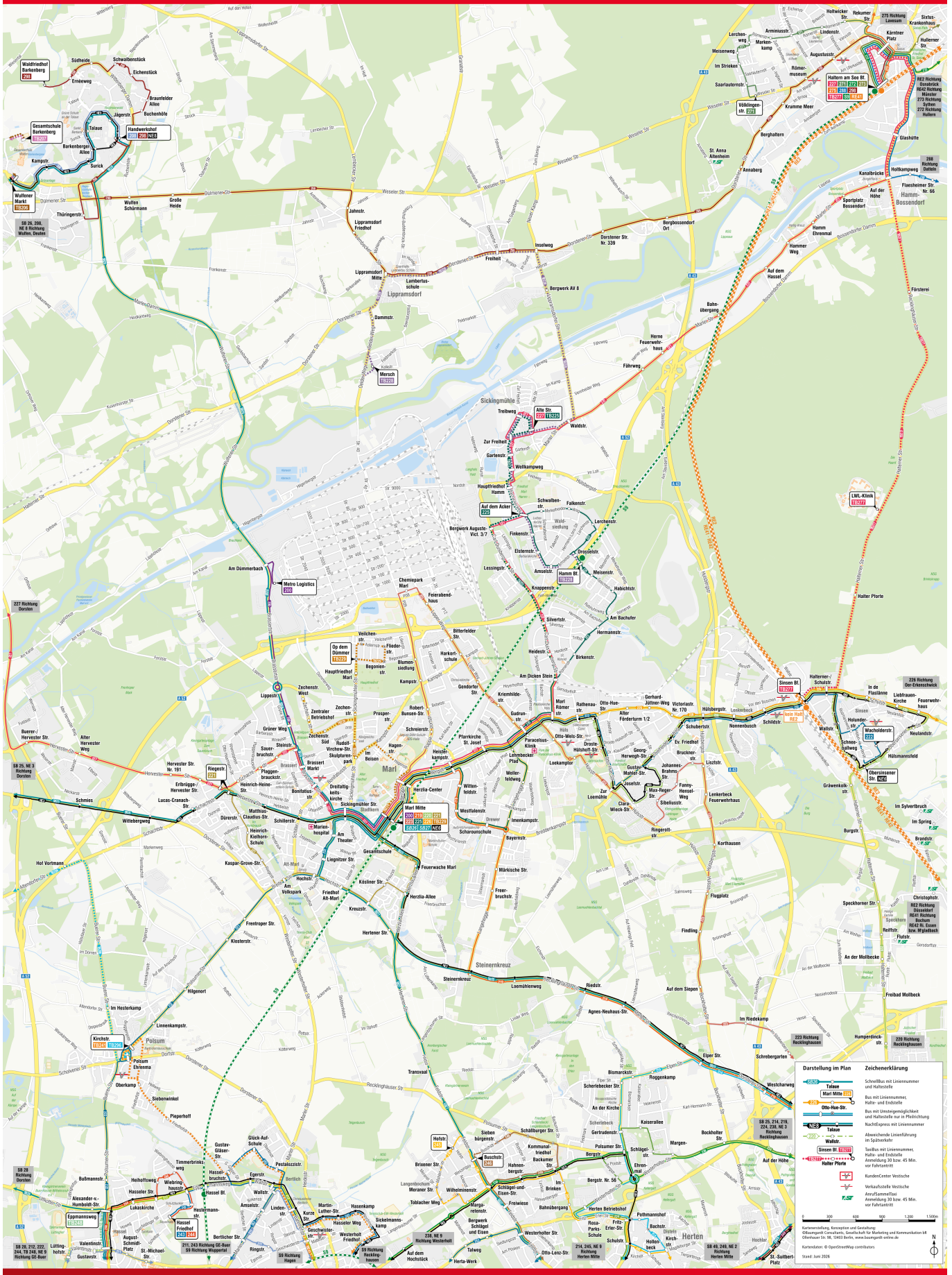
Herten

Linienplan Herten



Marl

Linienplan Marl



Kartographie: Kartographische und Geographische
 Dienstleistungen, Geographische Dienstleistungen
 48149 Marl, 48149 Marl, 48149 Marl
 02361 234 234, 02361 234 234
 www.kartographie.de

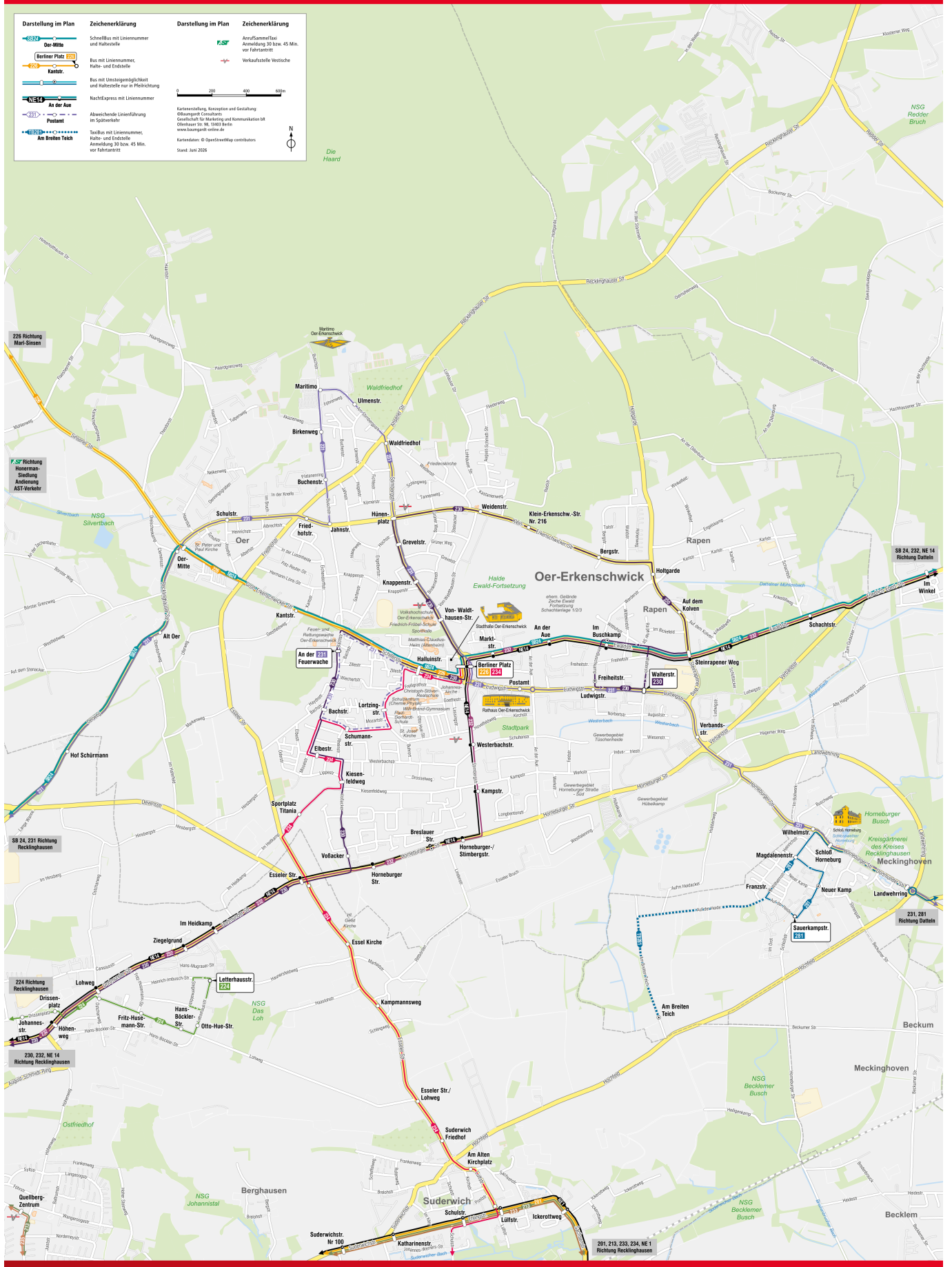
Recklinghausen

Linienplan Oer-Erkenschwick

Darstellung im Plan	Zeichenerklärung	Darstellung im Plan	Zeichenerklärung
	Schnellbus mit Liniennummer und Haltestelle		Anrufammeltaxi Anmeldung 30 bzw. 45 Min. vor Fahrtantritt
	Bus mit Liniennummer, Halte- und Endstelle		Verkaufsstelle Vestische
	Bus mit Umsteigemöglichkeit und Haltestelle nur in Richtungsrichtung		
	Nachtlexpress mit Liniennummer		
	Abweichende Linienführung im Spitzverkehr		
	Nachtsbus mit Liniennummer, Halte- und Endstelle Anmeldung 30 bzw. 45 Min. vor Fahrtantritt		

Kartenherstellung, Kartographie und Gestaltung:
© Bergstadt Oer-Erkenschwick
Gesellschaft für Marketing und Kommunikation btl
Oberbauer Str. 98, 13493 Berlin
www.bergstadt-oer-erke.de

Kartenlayout: © OpenStreetMap contributors
Stand Juni 2016



Gelsenkirchen

